


PIANO DI GOVERNO DEL TERRITORIO

COMMITTENTE
COMUNE DI MANERBIO
 Piazza C. Battisti 12
 25024 - Manerbio (BS)
 Tel. 030/9381701 - fax 030/9381727

PROGETTISTI

SILVANO BUZZI & ASSOCIATI s.r.l.
 Via Vercelli (BS) 44 - 25010 Belforte (BS)
 tel. 030/959111 - fax 030/9591600
 e-mail: info@studiobuzzi.it
 C.F./P. Reg. Imp. 0533800119

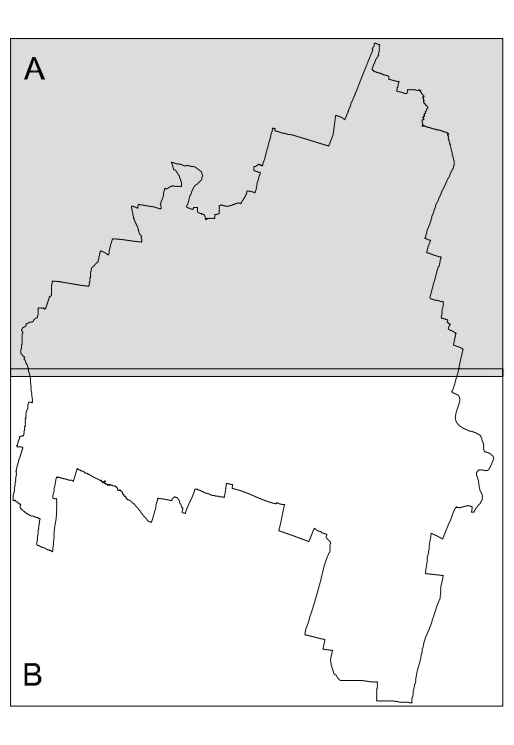
CAPO PROGETTO Matteo Rezi
COLLABORATORE dot. arch. Francesco Nicolini, dot. ing. Fabio Garlet

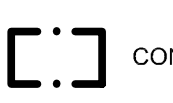








DOCUMENTO
DOCUMENTO DI PIANO
 QUADRO RICOGNITIVO E CONOSCITIVO
 ANALISI PAESISTICA
 CARTA DELLE CLASSI FINALI DI SENSIBILITA' PAESISTICA
 modificato a seguito di controdeduzione alle osservazioni

T 10a AP

#01	FASE: APPROVAZIONE	INCARICO	APPROVATO		
COMMESSA	EMMISSIONE	CLIENTE	INCARICO	APPROVATO	Matteo Rezi
U 437	Settembre 2009	E 206	Aprile 2006	VERIFICATO	Matteo Rezi
				REDATTO	Matteo Rezi

SCALA 1:5000



- LEGENDA**
-  CONFINI AMMINISTRATIVI
- CLASSI DI SENSIBILITA' PAESISTICA**
-  CLASSE 1 - SENSIBILITA' PAESISTICA MOLTO BASSA
 -  CLASSE 2 - SENSIBILITA' PAESISTICA BASSA
 -  CLASSE 3 - SENSIBILITA' PAESISTICA MEDIA
 -  CLASSE 4 - SENSIBILITA' PAESISTICA ALTA
 -  CLASSE 5 - SENSIBILITA' PAESISTICA MOLTO ALTA
-  AMBITI DELLE TRASFORMAZIONI CONDIZIONATE
- COMPONENTI DELLA FRUIZIONE PAESISTICA**
-  PERCORSI DI FRUIZIONE
-  OBIETTIVI DI FRUIZIONE PAESISTICA
1. Contesto agricolo di pregio di cascina Colombani
 2. Contesto agricolo e naturale di pregio di cascina Boschi
 3. Contesto agricolo di pregio della strada Remondina
 4. Centro storico e beni vincolati
 5. Zona naturalizzata delle rive del Mella
 6. Villa Rosa e parco
 7. Contesto agricolo e naturale di pregio con terrazzi fluviali, presso cascina Mercadone
 8. Contesto agricolo e naturale di pregio con terrazzi fluviali, presso cascina Lagne

