















DOCUMENTO	COMMITTENTE COMUNE DI MANERBIO – Piazza C. Battisti 12 – 25025 Manerbio (Bs)
T 12.2	CARTA DEI VINCOLI DI DISTANZA DAGLI ALLEVAMENTI
SCALA 1:10000	DATA 10 novembre 2008
BASE CARTOGRAFICA CARTA TECNICA REGIONALE	CAPO PROGETTO MARCELLINA BERTOLINELLI, dottore agronomo 0304941000@pec.it
RIFERIMENTI E NOTE Elenco allevamenti ASL di Leno in data 6 novembre 2008	STUDIO MARCELLINA BERTOLINELLI Via V. Veneto 10 – 25010 Roncole (Bs) – telefono + fax 330.971.05 e-mail marcellina.bertolinelli@vigil.it

Legenda

-  CONFINI COMUNALI
- ALLEVAMENTI NEL COMUNE**
 -  VITELLI A CARNE BIANCA
 -  BOVINI
 -  BUFALINI
 -  CAPRINI
 -  CUNICOLI
 -  EQUINI
 -  FARAONE; GALLINE; POLLI; TACCHINI
 -  SUINI
 -  RICOVERI ZOOTECNICI
 -  AREE DI RISPETTO MINIME IN DEROGA
 -  AREE DI RISPETTO MINIME
- ALLEVAMENTI FUORI COMUNE**
 -  ALLEVAMENTI
 -  AREE DI RISPETTO

