

MODULARIO
F. rig. rend. 496

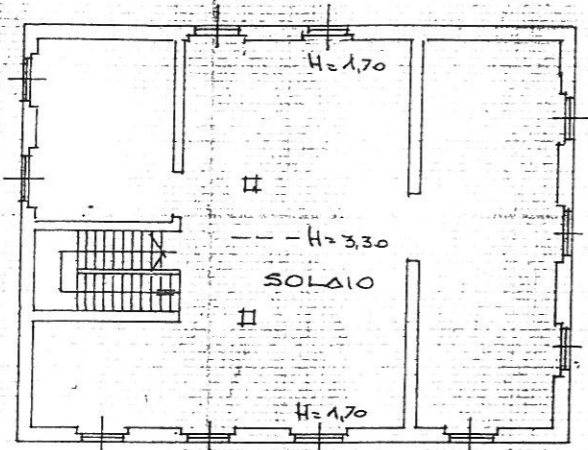


MINISTERO DELLE FINANZE
DIREZIONE GENERALE DEL CATASTO E DEI SISTEMI
CATASTO EDILIZIO URBANO (RDL 13-4-1939, n. 652)

COMUNE DI MANERBIO
MOD. AN (CEU)
26-12-1993
750

Planimetria di u.i.u. in Comune di MANERBIO via IV NOVEMBRE civ. 4

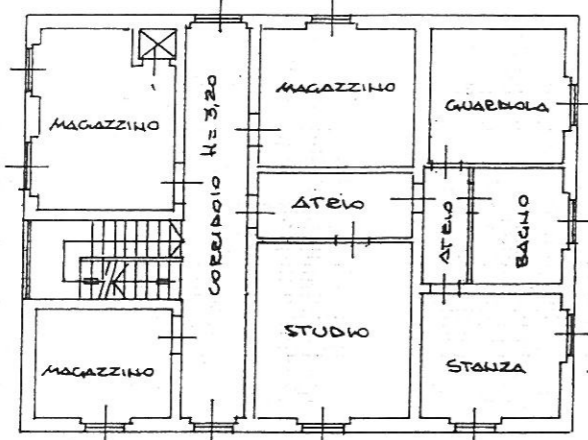
PIANO SECONDO




PIANO TERZA



PIANO PRIMO



ORIENTAMENTO



SCALA DI 1:200

Dichiarazione di N.C. <input type="checkbox"/>	Denuncia di variazione <input checked="" type="checkbox"/>	Compilata dal <u>GEOMETRA</u> (Titolo, cognome e nome) <u>CASARO FERRECCIO</u>	 ISCRITTO ALL'ALBO DEI GEOMETRI della provincia di <u>BERGAMO</u> n. <u>2913</u> data <u>22.10.1993</u> Firma <u>[Signature]</u>	RISERVATO ALL'UFFICIO
Identificativi catastali				
F. <u>41</u>	n. <u>1456</u> sub. <u>3</u>	<u>4456</u> <u>4</u>		